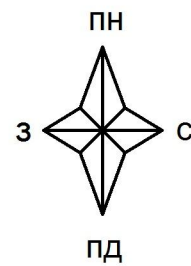


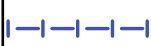

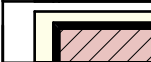



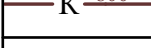




Проектный план М 1 : 500



## УМОВНІ ПОЗНАЧЕННЯ

	Межа детального плану території
	Існуючі суміжні житлові та нежитлові будівлі
	Межі приватизованої земельної ділянки згідно акту на землю
	Існуючий житловий будинок, що підлягає реконструкції
	Добудова до існуючого житлового будинку
	Існуюча ґрунтова дорога
	Дорога згідно генплану міста (проекована)
	Мощення тротуарною плиткою під'їзних та пішохідних шляхів
	Проектована інженерна мережа дощової каналізації
	Червона лінія
	Лінія забудови

### Основні показники:

№	НАЙМЕНУВАННЯ	ПЛОЩА
1.	Площа земельної ділянки	718,00
2.	Площа забудови реконструйованого житлового будинку з добудовою	92
3.	Кількість поверхів	2

## Примітки

1. Детальний план території розроблений на матеріалах інженерно - геодезичних вишукувань, виконаних геодезичною службою комунально виробничого підприємства, "Архітектурно-планувальне бюро-ІФ".
2. Червоні лінії нанесені згідно генплану м. Івано-Франківська.

						824 - 08.17				-АР
						Детальний план території по вул. Січинського 108 в м. Івано-Франківську				
зм.	к-ть	арк.	докум.	Підпис	Дата					
						Детальний план території	Стадія	Аркуш	Аркушів	
Нач. АПБ		Г. Качан					П	3	4	
ГАП		О. Кріль								
Архітектор		І. Слободян				Проектний план М 1 : 500	Комунальне виробниче підприємство "Архітектурно-планувальне бюро-ІФ"			
Н. контр.		М. Коцубей								