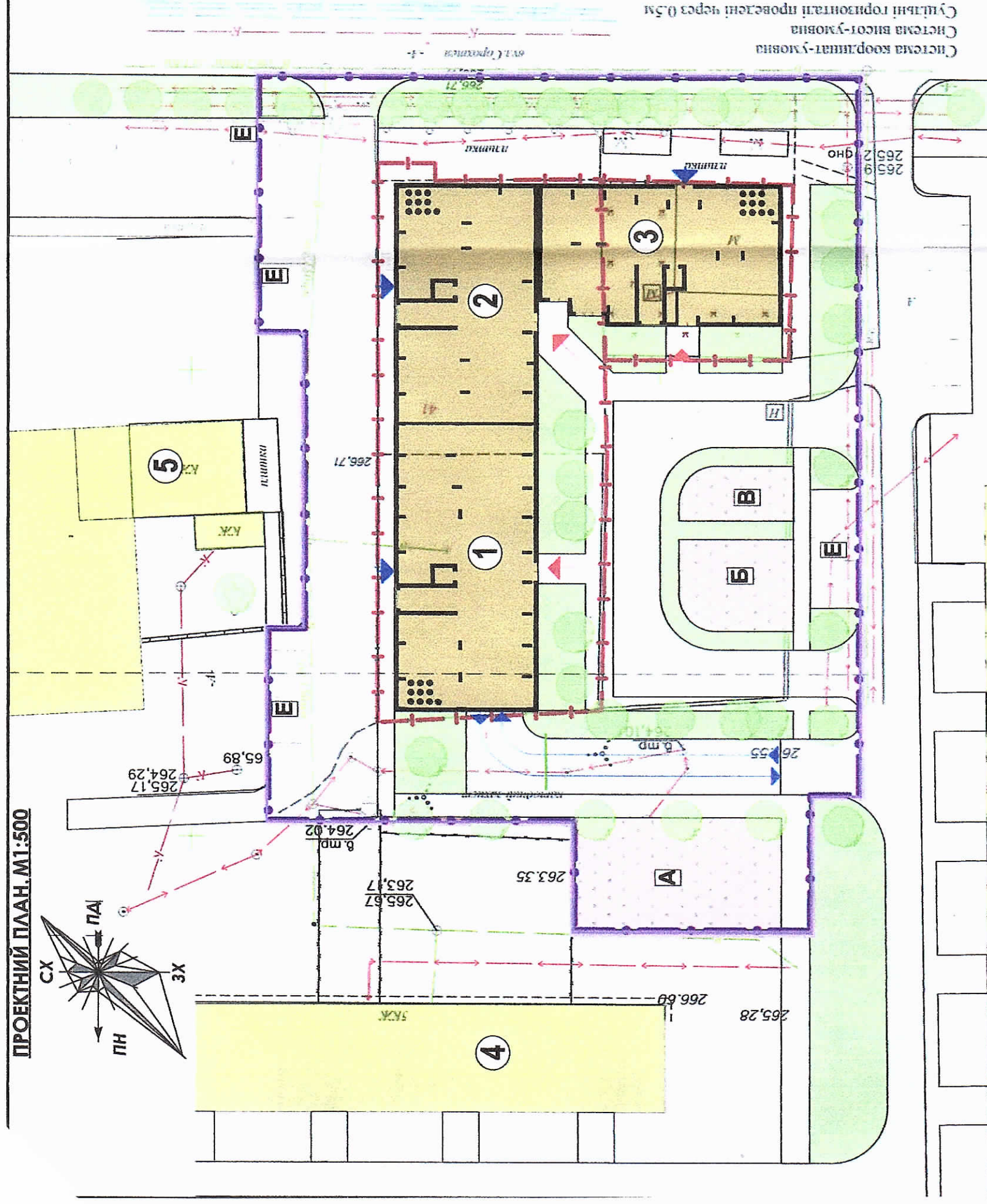






Детальний план території
для будівництва багатоквартирних
житлових будинків на вул. Сорохтея, 41
в м. Івано-Франківську



№	Найменування та позначення	К-ть поверх.	Кількість				Площа, м²				Буд. об'єм, м³	
			Майданчик	Квартир		Забудови		Загальна		Буд.	Всього	
				Буд.	Всього	Буд.	Всього	Кварт.	Всього			
												Гром.
1	Проектований багатоквартирний житловий будинок №1	10	1	48	48	472.0	472.0		4015.0	16050.0	16050.0	
2	Проектований багатоквартирний житловий будинок №2	10	1	32	32	396.0	396.0		3212.0	13460.0	13460.0	
3	Проектований багатоквартирний житловий будинок №3	10		40	40	386.0	386.0		3069.0	13120.0	13120.0	
4	Багатоквартирний житловий будинок (Існуючий)	5										
5	Житловий будинок (Існуючий)	2										
МАЙДАНЧИКИ												
A	Дитячий майданик	-	1			1855.0	185.0					
B	Спортивний майданик	-	1			53.0	53.0					
B	Майданик для відпочинку	-	1			27	27					
Г	Господарський майданик	-	1			80.0	80.0					
Δ	Майданик для контейнерів зі сміттям (Існуючий)	-	1									
E	Майданик для стоянки автомобілів (25 машиномісць) + підземний паркінг -30 машиномісць	-	3									

Директор департаменту _____ О.Кошик

Умовні позначення .

	- проєктовані багатопов. житлові будинки
	- існуючі багатопов. житлові будинки
	- межі відведених земельних ділянок
	- межі опрацювання ДПТ

Умовні позначення:

-дороги і проїзди.

-озеленения

-господарські майданчики

-відпочинкові майданчики

-спортивні майданчики

[illegible][illegible]