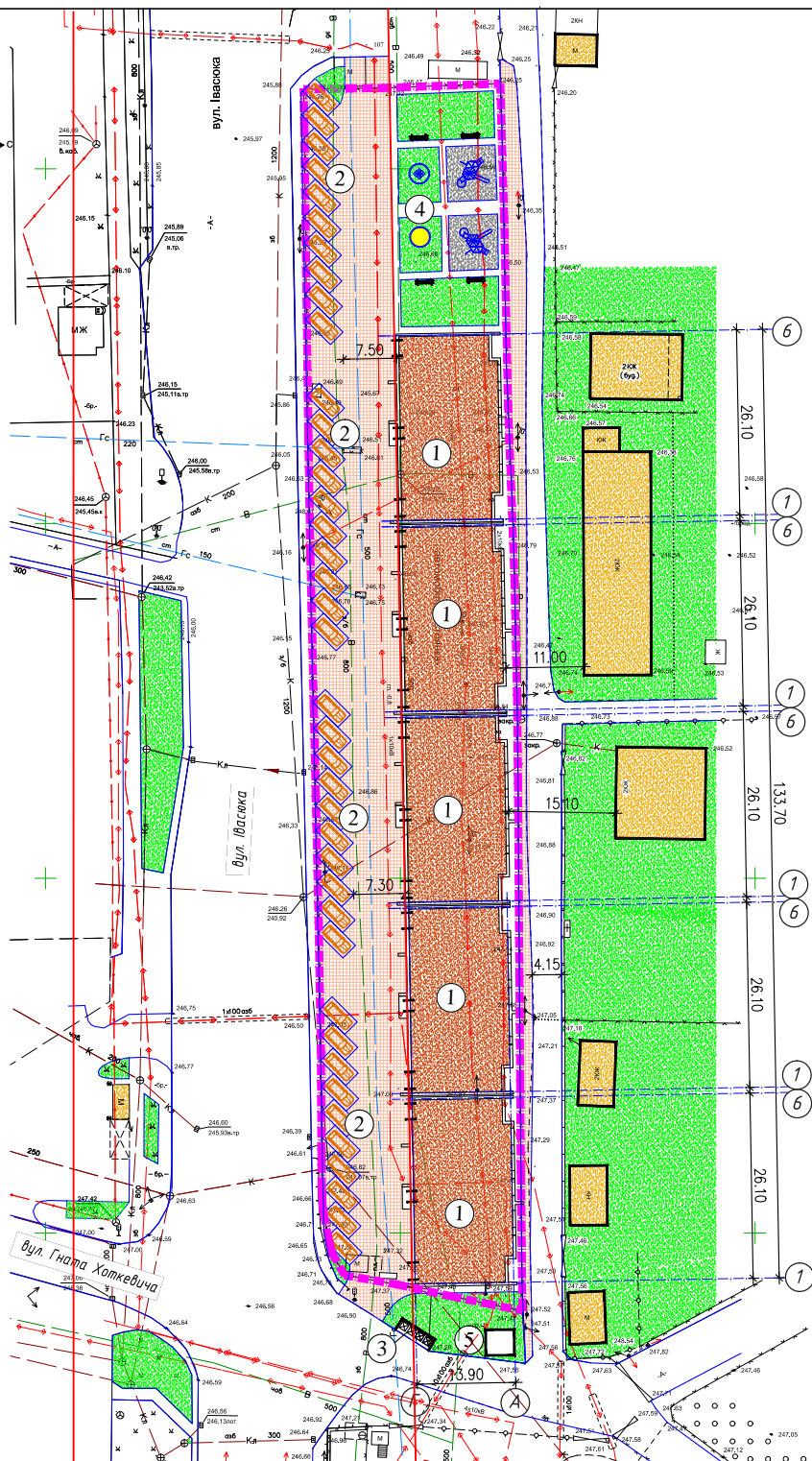
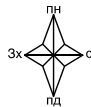


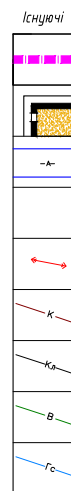
Проектний план
М 1:500



ВІДОМІСТЬ ЖИТЛОВИХ ТА ГРОМАДСЬКИХ БУДІВЕЛЬ ТА СПОРУД

Номер на плані	Найменування та позначка	Поворотність будівель к-ть	Площа, м2				Будівельний об'єм, м3	
			Забудови		Загальна, що нормується		Будів.	Всього
			Будів.	Всього	Будів.	Всього		
1	Багатоквартирний житловий будинок з вбудованими закладами громадського призначення	5	5	388.00 1940.00	1710.00 8550.00	6014.00 30070.00		
2	Автостоянки (запроєктовані)	-	40	-	-	-	-	-
3	Контейнерний майданчик (проект.)	-	1	-	-	-	-	-
4	Дитячий майданчик (проект.)	-	1	-	-	-	-	-
5	Трансформаторна підстанція (проект.)	1	1	-	-	-	-	-

УМОВНІ ПОЗНАЧЕННЯ :



Межі проєктованої земельної ділянки

Будівлі та споруди

Дорога

Стоянки для автомобілів

ЛЕП 4х10кВ

Каналізація

Дощова каналізація

Водопровід

Газопровід середнього тиску

					ГП		
					Детальний план території для громадської та житлової забудови на вул. В. Івасюка, навпроти будинку 83 А на вул. Гната Хоткевича у місті Івано-Франківську		
Змін.	Кільк.	Аркш.	Ндвк.	Підпис	Дата		
ГАП	Петрич С.І.						
Виконав	Цап'як А.М.	Замовник: Управління архітектури, дизайну та містобудівної діяльності Івано-Франківської міської ради			Стадія	Аркш.	Аркшів
Перевірив	Петрич С.І.				РП	4	
					Кваліфікаційний сертифікат Серія АА N003710		
					Проектний план М 1:500		