










Експлікація будинків та споруд

номер по плану	індивідуальний проект	поверховість	кількість		площа, м ²				будівельний об'єм, м ³
			споруди	квартир	забудови		загальн.прив. або робоча		
					споруди	всього	споруди	всього	
1	Проектований житловий будинок з приміщенням громадського харчування	3	1	---		70,00		220,00	1800,00
2	Існуюча нежитлова споруда, яка підлягає демонтажу	1	2	---		---		---	---
3	Існуюча житлова будівля, яка підлягає демонтажу	1	2	---		---		---	---

- Креслення проектного плану розроблено на топографічному плані виготовленому Комунальним виробничим підприємством "Архітектурно-планувальне бюро-ІФ" в масштабі М1:500 в 2019 р.
- Земельна ділянка № 2 у власності гр. Лесів В.С. Цільове призначення земельної ділянки - для будівництва і обслуговування житлового будинку, господарських будівель і споруд (присадибна ділянка), кадастровий номер 2610100000:24:003:0008.
- Місце розміщення проектного житлового будинку з приміщенням громадського харчування, а також об'ємно-планувальні показники уточнюються на стадії "Ескізний проект".
- Підземні комунікації (каналізація), що проходять через проектovanу земельну ділянку необхідно винести на стадії "Робочий проект".
- Поперечний профіль вулиці (1-1) дивись аркуш ГП- 12.

Умовні позначення:

-  - Межа проектованої ділянки
-  - Існуючі дороги та проїзди
-  - Існуючі будівлі та споруди
-  - Проектовані будівлі та споруди
-  - Проектовані дороги та проїзди
-  - Проектовані дороги та проїзди
-  - Газон
-  - Демонтаж існуючих будівель та споруд
-  - Червона лінія

					2019	240 - 11 - 2019 - ГП		
						Детальний план території по зміні цільового призначення землі для будівництва індивідуального житлового будинку з приміщенням громадського призначення на вул. Дорошенка, 17 у м. Івано-Франківськ		
Зм.	Кільк	Аркуш	№ док	Підпис	Дата		стадія	аркуш
ГАП	Василинюк М.						П	7
архітект	Кацій Н.-М.							
н.контр.	Василинюк М.							
						Проектний план М1: 500	м. Івано-Франківськ ФО-П Василинюк М.М. Кваліфікаційний сертифікат, серія АА № 002578	