

## УМОВНІ ПОЗНАЧЕННЯ

Межі

- Територія, на яку розроблено ДПТ
- Земельних ділянок, на які розробляється ДПТ
- Функціональне призначення території проектного
- території житлової садибної забудови
- території промислових підприємств

Будівлі і споруди

- Будинки існуючі
- Будівлі господарські
- Громадські будівлі проектні
- тверде покриття для проїзду автотранспорту
- пішохідні майдани, тротуари, пішохідні зони

Функціональні майданчики

- господарський проектний

Навколишнє середовище

- Озеленення проектного

Інженерні мережі

- Лінії електропередач
- Газопровід
- Лінії місцевих телекомунікаційних мереж
- Місцеві водопроводи питного водопостачання
- Трубопроводи каналізаційних мереж






Обмеження

- Території в червоних лініях\*
- Санітарно-захисні зони\*

\*нанесено згідно з затвердженим Генеральним планом с.Микитинці (зі змінами 2018 р.)

Проектне функціональне використання території відповідно до Класифікатору вплив функціонального призначення території та їх співвідношення з видами цільового призначення земельних ділянок:

- 10205.0 - території закладів торгівлі, громадського харчування та побутового обслуговування

15-01-05-24 П						ДПТ	
Детальний план території для громадської забудови на вул. Юності (кадастрові номери земельних ділянок 2610193001:15:004:0112; 2610193001:15:004:0161) у с.Микитинці Івано-Франківської області							
Змін.	Кільк.	Аркуш	Надок	Підпис	Дата		
Н.контр.	Назарук Р.М.	Назарук Р.М.	Попович М.О.				
ГАП	Попович М.О.	Попович М.О.	Попович М.О.				
Архітектор	Попович М.О.	Попович М.О.	Попович М.О.				
Інженер-землеустроєць	Сенюра О.В.	Сенюра О.В.	Сенюра О.В.				
Н.контр.	Назарук Р.М.	Назарук Р.М.	Назарук Р.М.				

МАСШТАБ: 1:500

Детальний план території

Проектний план та схема існуючих обмежень у використанні земель

М 1:500

ФОРМА РОМАН

МІРОСЛАВОВИЧ